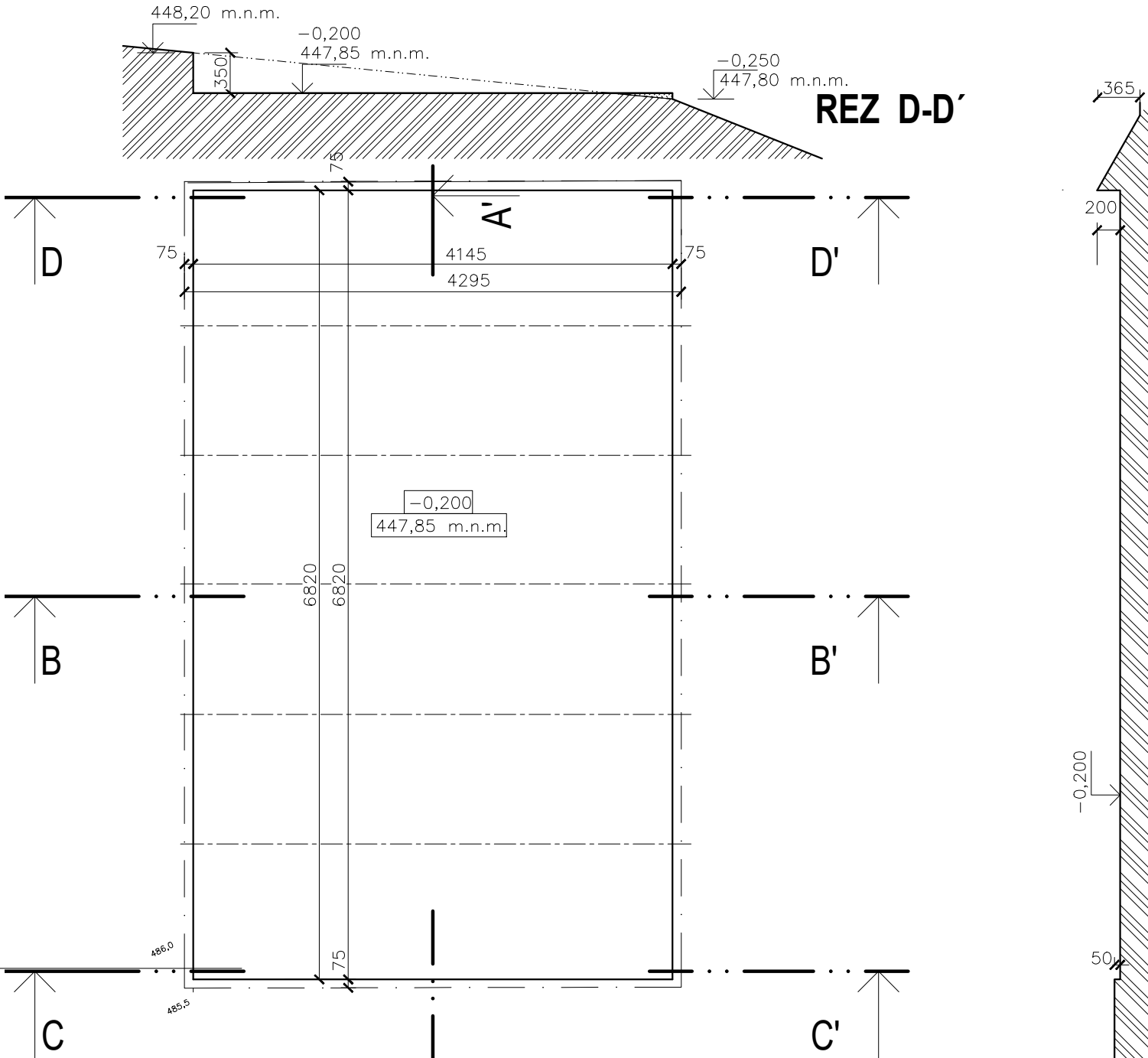


PÔDORYS ZÁKLADOV

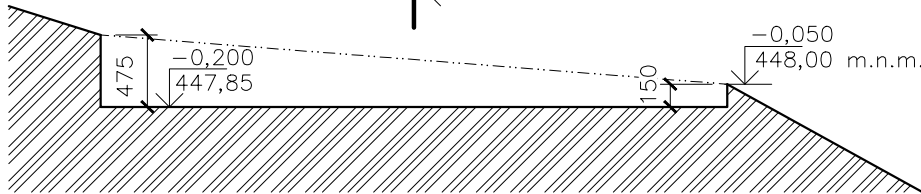


LEGENDA MATERIÁLOV

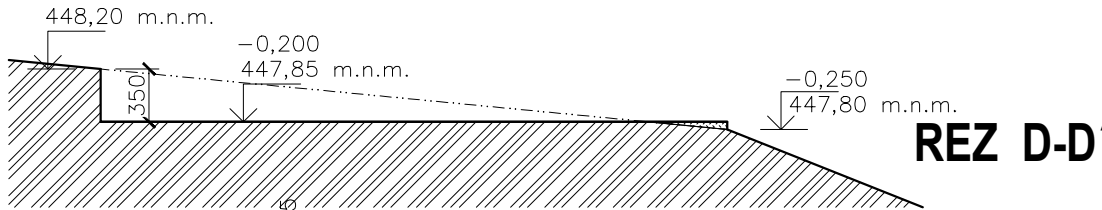
- ŽELEZOBETÓN - VIĎ. PD ČASŤ STATIKA
- PODKLADNÝ BETÓN - VIĎ. PD ČASŤ STATIKA
- MURIVO Z BETÓNOVÝCH DT TVÁRNIC HR. 200 mm - VIĎ. PD ČASŤ STATIKA
- EXISTUJÚCI TERÉN
- ZEMINA NASYPANÁ



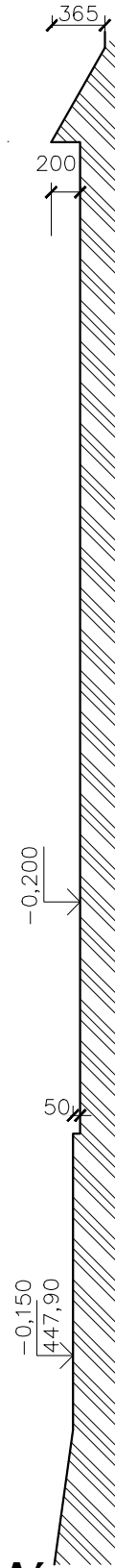
PÔDORYS VÝKOPOV



REZ C-C'




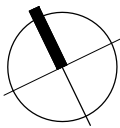
REZ D-D'



REZ A-A'

POZNÁMKY:

- VÝKRESY NEKOPÍROVAŤ ANI NEZMENŠOVAŤ!
- PRI REALIZÁCII DODRŽIAVAŤ VŠETKY PLATNÉ NORMY A ZÁKONY.
- VŠETKY ZMENY OPROTI PROJEKTOVEJ DOKUMENTÁCII SKONZULTOVAŤ S AUTOROM PROJEKTU A V PRÍPADE POTREBY SCHVÁLIŤ PRÍPADNÚ ÚPRAVU KOMISIONÁLNE ZA ÚČASTI AUTORA PROJEKTU A INVESTORA A PRÍPADNE KPÚ KOŠICE.
- ZHOTOVITEĽ STAVBY MÁ POVINNOSŤ SKONTROLOVAŤ VŠETKY ROZMERY A KÓTY, AKO AJ OSTATNÉ PODMIENKY, KTORÉ OVPLYVŇUJÚ VZHĽAD KONŠTRUKCIÍ. JE POVINNÝ OBOZNÁMIŤ ZODPOVEDNÉHO PROJEKTANTA SO VŠETKÝMI ODCHÝLKAMI A CHYBAMI EŠTE PRED ZAHÁJENÍM STAVEBNÝCH PRÁČ.
- PRED ZAČATÍM VÝKOPOVÝCH PRÁČ JE POTREBNÉ DAŤ ZAMERAŤ VŠETKY INŽINIERSKE SIETE A VYTÝČIŤ.
- REALIZÁCIU SADOVÝCH ÚPRAV A ÚPRAV TERÉNU JE NUTNÉ ZOSÚLADIŤ S REALIZÁCIOU POVRCHOV A ODVODNENIA , AKO AJ S OSTATNÝMI TECHNICKÝMI RIEŠENIAMÍ, VYŽADOVANÝMI PROJEKTOM NAVRHOVANÝCH STAVEBNÝCH OBJEKTOV
- VŠETKY ZÁSAHY DO TERÉNU PODLIEHAJÚ PRÍSLUŠNÝM ROZHODNUTIAM KPÚ KOŠICE, RESP. KRAJSKÉHO ARCHEOLÓGA, VÝKOPY/TERÉNNÉ ÚPRAVY JE NUTNÉ VOPRED OHLÁSIŤ A SKOORDINOVAŤ S KPÚ.
- POČAS REALIZÁCIE STAVBY JE POTREBNÉ VO ZVÝŠENEJ MIERE DBAŤ NA OCHRANU HISTORICKEJ LIPOVEJ ALEJE, OCHRANNÉ OPATRENIA SÚ BLIŽŠIE ŠPECIFIKOVANÉ V DOKUMENTE - NÁVRH OPATRENÍ PRE OCHRANU STROMOV PRI STAVEBNEJ ČINNOSTI V PODHRADÍ - LIPOVÁ ALEJ PRI PARKOVISKU POD HRADNÝM KOPCOM HRADU KRÁSNA HÔRKA - KTORÝ JE SÚČASŤOU TOHTO PROJEKTU



revízia	obsah	dátum
SÚRADNICOVÝ SYSTÉM S-JTSK		ABSOLÚTNA VÝŠKA SO 10 ±0.000 = 448,05 m.n.m.
		kód projektu KH-17-01-A
		časť dokumentácie E
		dátum 05/2021
		stupeň DRS
názov projektu	OBNOVA HRADU KRÁSNA HÔRKA A REVITALIZÁCIA BEZPROSTREDNÉHO OKOLIA HRADU	profesia 01-0 ARCHITEKTÚRA
miesto stavby	OBEC KRÁSNOHORSKÉ PODHRADIE	
číslo parcely	parcely typu C, č. 1540/55, 387/26, 385/1 k. ú. Krásnohorské Podhradie	
investor, stavebník	SLOVENSKÉ NÁRODNÉ MÚZEUM, VAJANSKÉHO NÁBREŽIE 2, P.O. BOX 13, 810 06 BRATISLAVA	
autor	Ing. arch. R. ERDÉLYI, PhD., Ing. arch. M. KOTRUS, Ing. arch. A. KOTRUSOVÁ, PhD., Ing. M. ŠTEFANIDESOVÁ, Ing. arch. B. VACHOVÁ, PhD., Ing. arch. M. VAŇO, Ing. D. LAVRINČÍKOVÁ, PhD.	
vypracoval	ODD. PROJEKCIE SNM	
zodpovedný projektant	prof. Ing. ANTON PUŠKÁR, PhD., evidenčné č. 3143 Autorizovaný stavebný inžinier, kategória 1	formát 4 x A4 mierka 1:50
obsah výkresu	ODPADOVÉ HOSPODÁRSTVO - ZÁKLADY A VÝKOPY	staveb. objekt SO 10 výkres č. 01